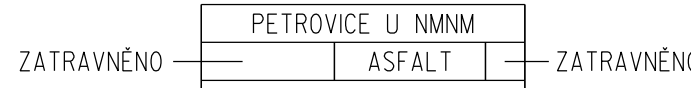


KATASTRÁLNÍ ÚZEMÍ  
POVRCH ÚZEMÍ



KATASTRÁLNÍ ÚZEMÍ  
POVRCH ÚZEMÍ  
VZDÁLENOST ŠACHET



KATASTRÁLNÍ ÚZEMÍ  
POVRCH ÚZEMÍ  
VZDÁLENOST ŠACHET



KATASTRÁLNÍ ÚZEM  
POVRCH ÚZEMÍ

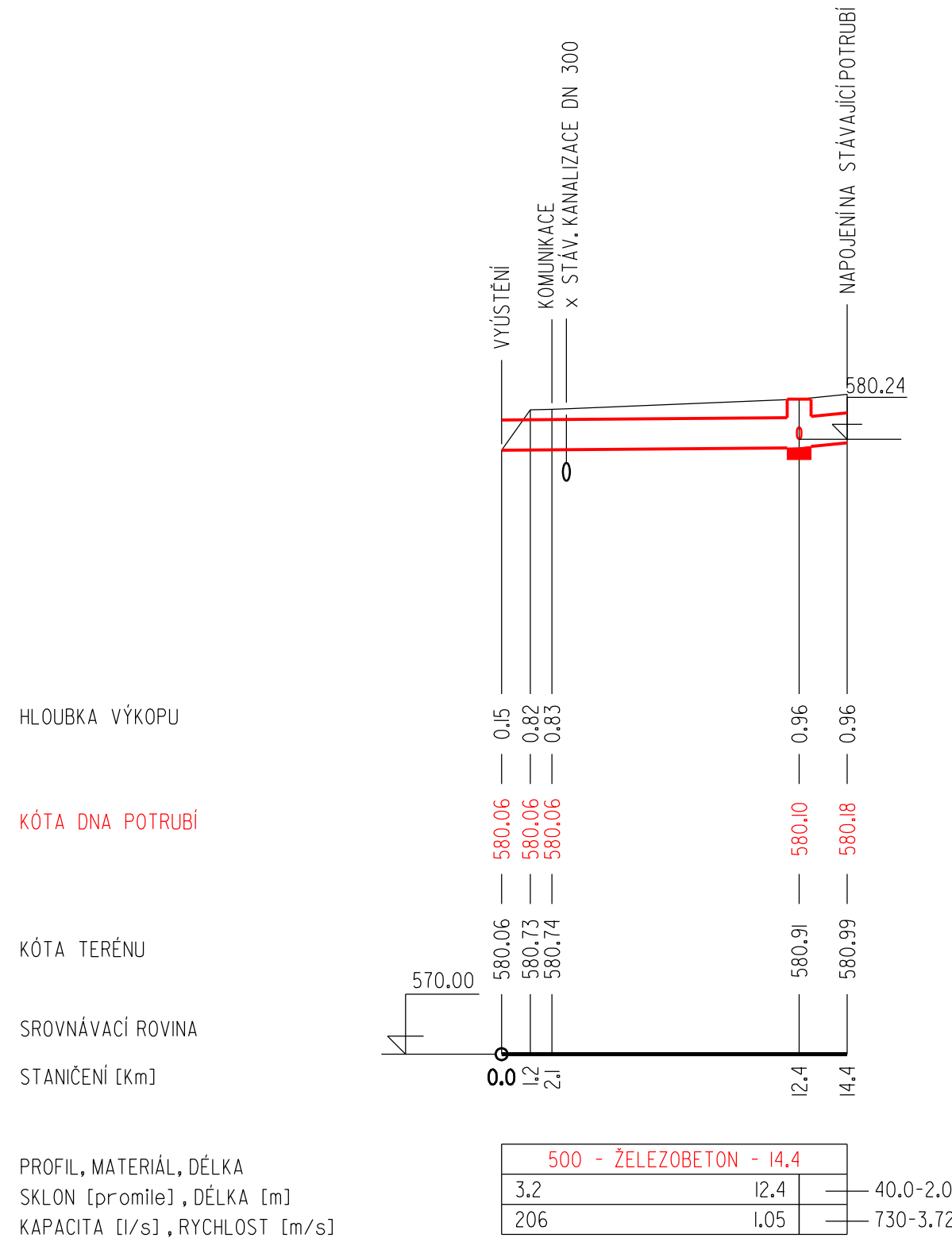


KATASTRÁLNÍ ÚZEMÍ  
POVRCH ÚZEMÍ



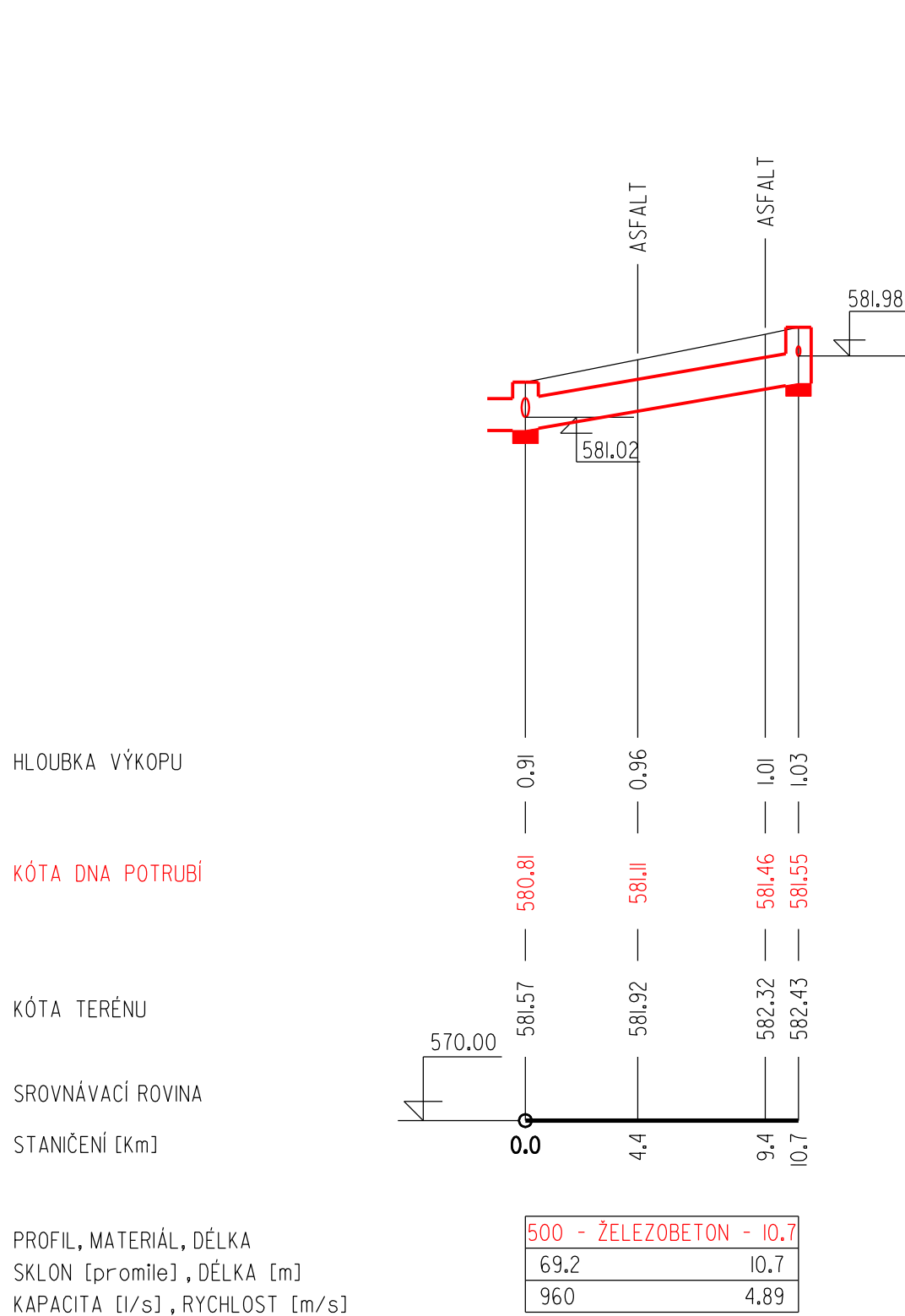
PODÉLNÝ PROFIL  
ÚSEK I

MĚŘÍTKO 1: 250/100



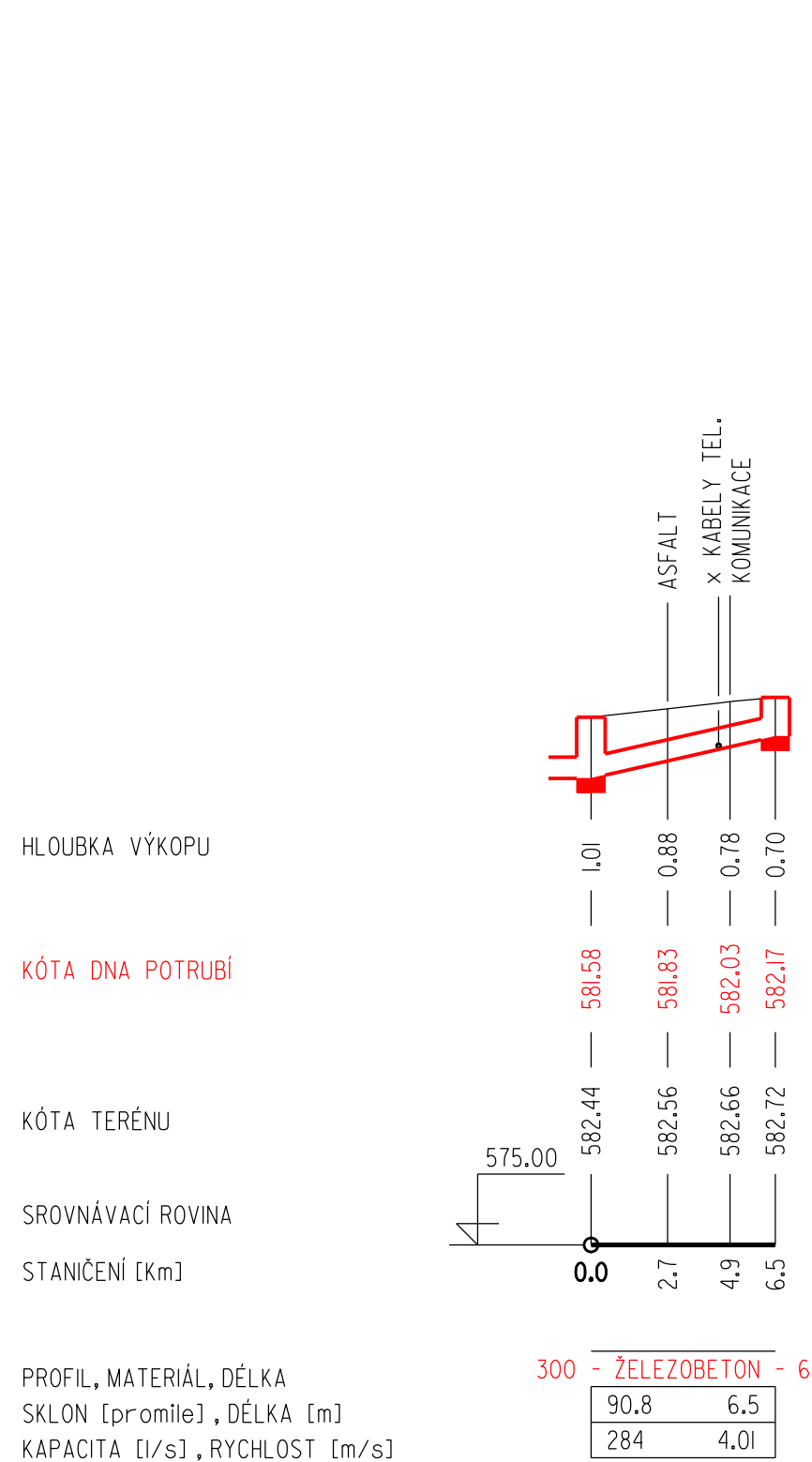
PODÉLNÝ PROFIL  
ÚSEK 2

MĚŘÍTKO 1: 250/100



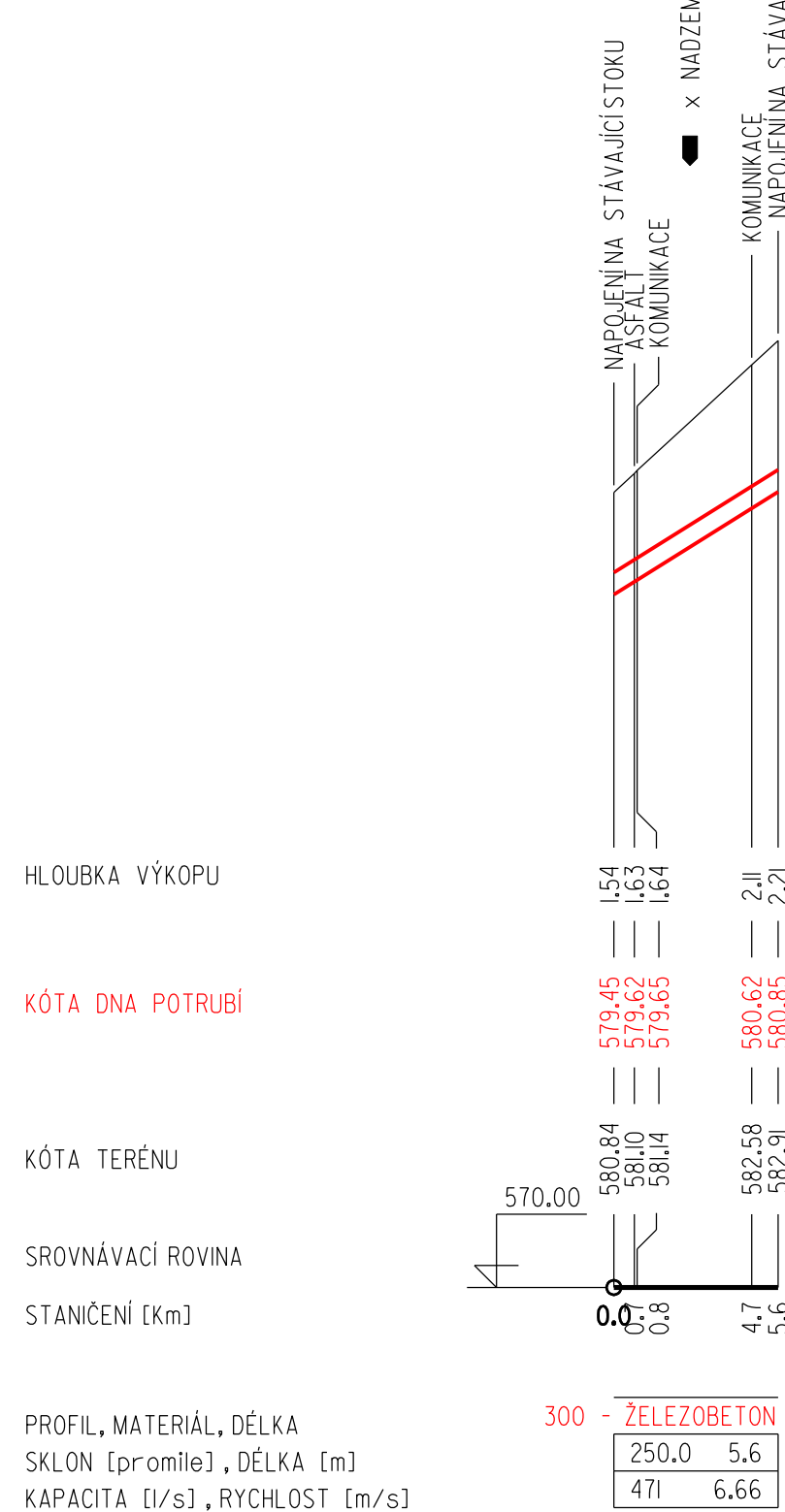
### PODÉLNÝ PROFIL ÚSEK 3

MĚŘÍTKO 1: 250/100




PODÉLNÝ PROFIL  
ÚSEK 4

MĚŘÍTKO 1: 250/100



PODÉLNÝ PROFIL  
ÚSEK 5

MĚŘÍTKO 1: 250/100



	Vypracoval <b>KAHOUN</b>	Autorizovaný inženýr <b>ING. NOVOTNÝ</b>	<div style="border: 1px solid black; border-radius: 50%; padding: 10px; text-align: center;"> <b>AOA - CLEAN</b>          projekční a geodetická kancelář          U DVORA 11          JIHLAVA       </div>	
Investor : <b>NOVÉ MĚSTO NA MORAVĚ</b>	Kraj : <b>Vysočina</b>			
<b>PETROVICE U NOVÉHO MĚSTA NA MORAVĚ</b>  rekonstrukce jednotné kanalizace a rekonstrukce místní komunikace, I. etapa			Datum	<b>II/2015</b>
			Číslo zak.	<b>2304</b>
			Stupeň	<b>DPS</b>
Příloha : <b>PODÉLNÝ PROFIL KANALIZACE</b>			Měřítko : <b>1:250/100</b>	Příloha č.: <b>D.I.3</b>